

ZEMĚPIS – 8. třída

týden od 1. 6. do 5. 6. 2020

Zdravím osmáky!

Ke Dni dětí vám všem přeji hlavně pevné zdraví, klid, pohodu a úspěchy při práci.

Chválím všechny za velmi zdárné zvládnutí testu, jehož hodnocení bylo stejné jako u Prahy a Středočeského kraje, ale na to jste určitě přišli.



Přesto bych ráda viděla odpovědi i od těch, kteří je ještě neposlali.

Prosím o jejich zaslání do 5. 6. 2020.

Na tento týden pro vás mám pouze **poznámky o Olomouckém kraji** na konci s obrázky a zajímavostmi, které k tomuto kraji patří. **V učebnici** o něm máte na stranách **75 – 77**). Poznámky si, prosím, **opište do sešitů** nebo vytiskněte a nalepte.

Pro přiblížení některých míst se podívejte na následující videa:

<https://edu.ceskatelevize.cz/hranicka-propast-5e4425182773dc4ee413a04a>

<https://edu.ceskatelevize.cz/javoricky-kras-5e4424ff2773dc4ee413a01d>

<https://edu.ceskatelevize.cz/mladecske-jeskyne-5e4425002773dc4ee413a026>

<https://edu.ceskatelevize.cz/hruby-jesenik-5e4424c52773dc4ee4139eb4>

<https://edu.ceskatelevize.cz/litovelske-pomoravi-5e4424c82773dc4ee4139ed7>

Přeji klidný a pohodový týden.

Jitka Matasová

Olomoucký kraj



Pamětihodnosti	<ul style="list-style-type: none"> Olomouc Helfštýn Velké Losiny hrad Bouzov
Přírodní zajímavosti	<ul style="list-style-type: none"> Praděd Mladečské a Javoříčské jeskyně Zbrašovské aragonitové jeskyně Červenohorské sedlo Jeseník, Lipová-lázně, Velké Losiny Hranická propast
Významné osobnosti	<p><i>Vincent Priessnitz</i>, [priznic] (1799–1851) (narozen v Jeseníku)</p> <p><i>Josef Kainar</i> (1917–1971) (narozen v Přerově)</p> <p><i>Vladimír Körner</i> [kerner] (*1939) (narozen v Prostějově)</p> <p><i>král Václav III.</i> (*1289) (zavražděn v Olomouci roku 1306)</p> <p><i>Otto Wichterle</i> (1913–1998) (narozen v Prostějově)</p> <p><i>Jiří Wolker</i> [volkr] (1900–1924) (narozen v Prostějově)</p>

- 5 271 km², přes 632 000 obyvatel, hustota asi 120 obyv./km²
- bohatá historie, pestrá příroda
- **převážně hornatý povrch** – na severu Hrubý Jeseník (nejvyšší hora Praděd– 1 492 mn. m.)
- **podél řeky Moravy** se táhne Hornomoravský úval
- na východě – **Hranická propast** – nejhlubší v ČR (- 404 m) a zároveň i na světě

- **řeky** – pramen Odry a Moravy, Desná, Bečva, Haná
- přečerpávací elektrárna Dlouhé stráně
- CHKO Jeseníky a Litovelské Pomoraví
- odlehlá poloha a špatná dopravní dostupnost na severu => vysoká míra nezaměstnanosti

hospodářství

- oblast **Haná** → okolí měst Olomouc, Prostějov, Přerov
 - jedna z nejúrodnějších oblastí v ČR
 - sladovnický ječmen, řepa cukrovka, pšenice, zelenina, ovoce, chmel (poblíž Olomouce)
- chov skotu v podhůří Jeseníků
- **průmysl** – potravinářský – Nestlé – Zora Olomouc, Sfinx Holešov
 - Olma Olomouc
 - oděvní, strojírenský (elektrospotřebiče v Olomouci, optické přístroje Přerov)
- těžba a zpracování dřeva
- severní část kraje patří k ekonomicky slabším regionům ČR

zajímavosti

- **lázně** Jeseník, Lipová, Teplice nad Bečvou
- **jeskyně** – Zbrašovské aragonitové, Javoříčské, Mladečské, Na Pomezí, Na Špičáku
- **zámky** – Velké Losiny, Šternberk, Úsov, Tovačov, Plumlov
- **ruční papírna Velké Losiny** – v areálu sídlí i Muzeum papíru
- **hrady** – Bouzov a Helfštýn
- Olomouc – sloup Nejsvětější Trojice (památko UNESCO)

města - Olomouc, Přerov, Šumperk, Prostějov, Jeseník, Litovel, Zábřeh



hrad Bouzov



hrad Helfštýn



zámek Šternberk



zámek Tovačov



zámek Náměšť na Hané



zámek Úsov



zámek Plumlov




zámek Velké Losiny




ruční papírna Velké Losiny



expozice času Šternberk



Javoříčské jeskyně



Zbrašovské aragonitové jeskyně




jeskyně Na Pomezí



Mladečské jeskyně




jeskyně Na Špičáku



Hranická propast




lázně Jeseník



bazilika Svatý Kopeček v Olomouci



Loštice




sloup Nejsvětější Trojice v Olomouci



ZOO Olomouc




kočkodan husarský



Praděd



přečerpávací elektrárna Dlouhé stráně



Petrovy kameny, v pozadí Praděd