

ZEMĚPIS – 6. třída

týden od 15. 6. do 19. 6. 2020

Zdravím šestáky!

Tento týden pro vás mám **poznámky, tentokrát z jižní Afriky, světového oceánu, Arktidy a Antarktidy**, opět proložené obrázky a zajímavostmi z jednotlivých oblastí. **Opište si jen text do sešitů** (podbarvený text stačí přečíst – kdo chce, může opsat) nebo si vytiskněte celé poznámky i s obrázky. Kromě poznámek mám pro vás **opakování** formou kvízu, na který máte odkaz [zde](#). **Nezapomeňte** odeslat nejpozději **do 19. 6. 2020.**

Hodnocení:

- 10 - 9 bodů** *Výborně, je vidět, že znáš*
- 8 - 7 bodů** *Chválím, ale něco málo Ti ještě uteklo*
- 6 - 4 bodů** *Dobrý výsledek, ale ještě to něco chce*
- 3 - 2 body** ... *Nic moc, vše si raději ještě jednou zopakuj*
- 1 - 0 bodů** *Slabé, věnuj tomu více času!*

Používejte atlas Afriky - obecně zeměpisnou mapu, politickou mapu, mapu zemědělství a těžby surovin a najděte si v ní jednotlivé oblasti a státy, které do nich patří.

Některá místa této oblasti můžete shlédnout v následujících videích:

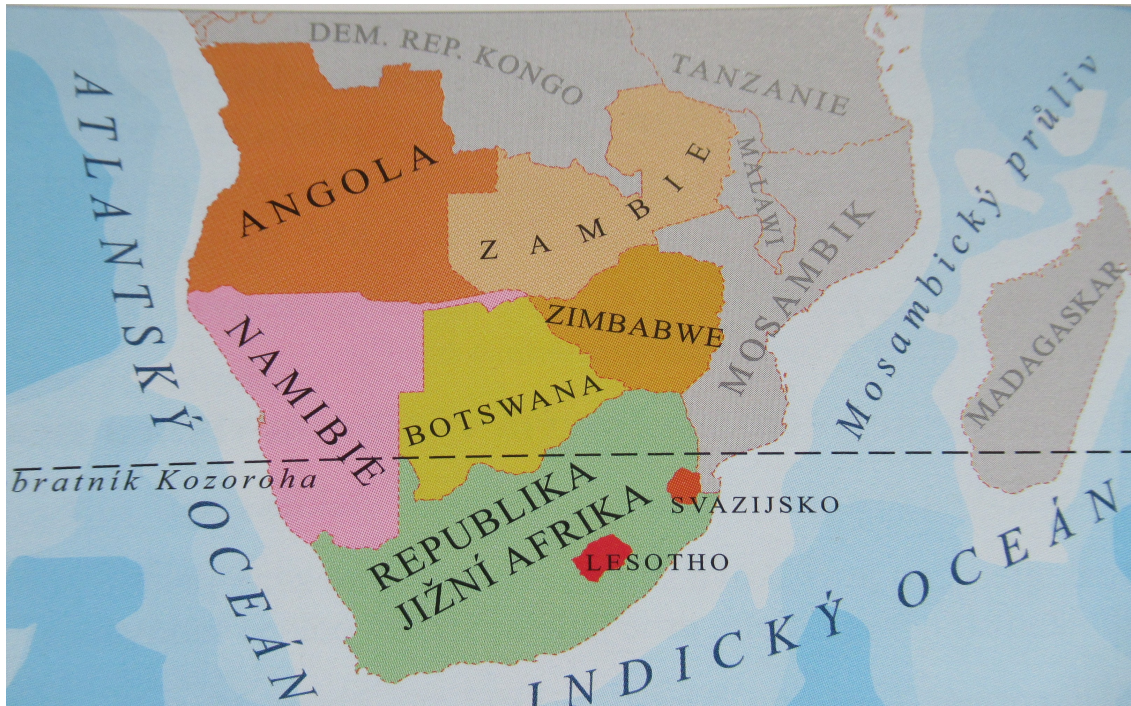
<https://edu.ceskatelevize.cz/viktoriiny-vodopady-5e441ee0d76ace2c451ddfa0>

<https://edu.ceskatelevize.cz/zivot-v-angole-5e442228e173fa6cb524aa54>

Přeji hodně úspěchů a pohodový týden.

Jitka Matasová

JIŽNÍ AFRIKA



- na vysokých náhorních plošinách
- mírnější podnebí
- pěstování obilnin, subtropického a tropického ovoce, tabáku
- zásoby nerostných surovin – měď, kobalt, černé uhlí, uran, zlato, platina, chrom, titan, mangan
- **poušť Kalahari** → původní obyvatelé Afriky – **Sanové (Křováci)**



Kalahari




Křovák z Botswany



Křovácká chatrč v Namibii

- **Viktoriiny vodopády na řece Zambezi** na hranicích mezi Zambií a Zimbabwe, v překladu „voda, která hřmí“ - objeveny skotským cestovatelem Davidem Livingstonem a nazvány podle britské královny Viktorie



Viktoriiny vodopády

Republika jižní Afrika (*Jihoafrická republika*) – hlavní město **Pretoria**

- hospodářská velmoc Afriky
- řadí se k vyspělým státům světa
- **těžba nerostných surovin** – **zlato** (*nejvíce na světě*), **diamanty**, **uhlí**
- největší podíl evropského obyvatelstva v Africe
- **národní parky s divoce žijícími zvířaty** => turismus („safari“) - Krugerův národní park



Krugerův národní park



žirafy v Krugerově NP

- města – Johannesburg (*brusírny diamantů*), Kapské Město (*přístav*)



diamantový důl u Kimberley v Jihoafrické republice

Namibie – hlavní město **Windhoek**



Windhoek



Windhoek

- tropické podnebí, řídká osídlena
- poušť Namib na západě
- **naleziště nerostných surovin** – ropa, diamanty, uran



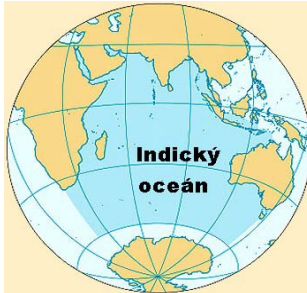
poušť Namib

SVĚTOVÝ OCEÁN

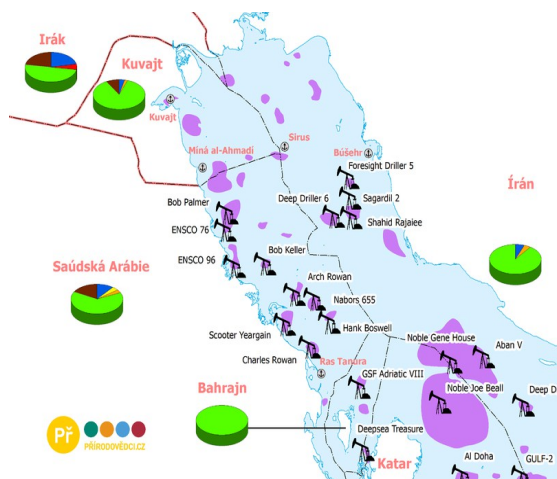
- souvislý vodní obal pokrývající 2/3 povrchu Země
- Tichý oceán
- Atlantský oceán
- Indický oceán
- Severní ledový oceán
- Jižní oceán
- slaná voda, zdroj potravy, těžba ropy
- život oceánu se mění s rostoucí hloubkou

INDICKÝ OCEÁN

- 3. největší oceán; mezi Afrikou, Asií a Austrálií




- nejteplejší
- těžba ropy v Perském zálivu



ropa v Perském zálivu



těžba ropy v Perském zálivu



ropné tankery - lodě přepravující ropu

POLÁRNÍ OBLASTI

- kolem severní pólu (**Arktida**) a jižního pólu (**Antarktida**)
- drsné klima, nízké teploty → nevhodné podmínky pro trvalý pobyt lidí
- střídání půl roku trvajících polárního dne a polární noci

Antarktida

= kontinent vědy, míru a mezinárodní spolupráce

- 14 miliónů km²



Antarktida



polární stanice Amundsen - Scott

- pevnina kolem jižního pólu **pokrytá pevninským ledovcem (největší na světě)**

- drsné a větrné podnebí → tučňáci, plejtvák obroský, tuleni, lachtani

Arktida

= zamrzlý Severní ledový oceán

- kolem severního pólu + ostrovy a nejsevernější výběžky Eurasie a Severní Ameriky
- sovice sněžná, liška polární, medvěd lední, tuleni



mapa Arktidy



medvěd lední